

# MAPA DO CELÓW PROJEKTOWYCH

Układ poziomy: 2000

Układ wysokościowy: Kronsztadt 86

Miejscowość: Ropczyce

Jedn. ewid.: 181503\_4 Ropczyce

Obręb ewid.: 0001 Ropczyce

Sekcja: 7.125.26.18.12, 14

Skala 1:500

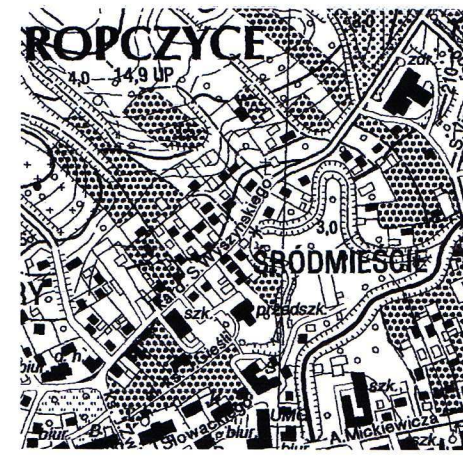
Nr rej. zgl.: WG-6640.376.2014

Niniejsza mapa została wykonana bez ustalenia obciążeń służebnościami gruntowymi ujawnionymi w księgach wieczystych.

Mapa aktualna na dzień: 14-03-2014r.  
w zakresie oznaczonym linią przerywaną.

Nie wykazuje się istnienia w terenie innych niż wykazanych na niniejszej mapie urządzeń podziemnych, które nie były zgłoszone do inwentaryzacji lub o których brak jest informacji w instytucjach branżowych.

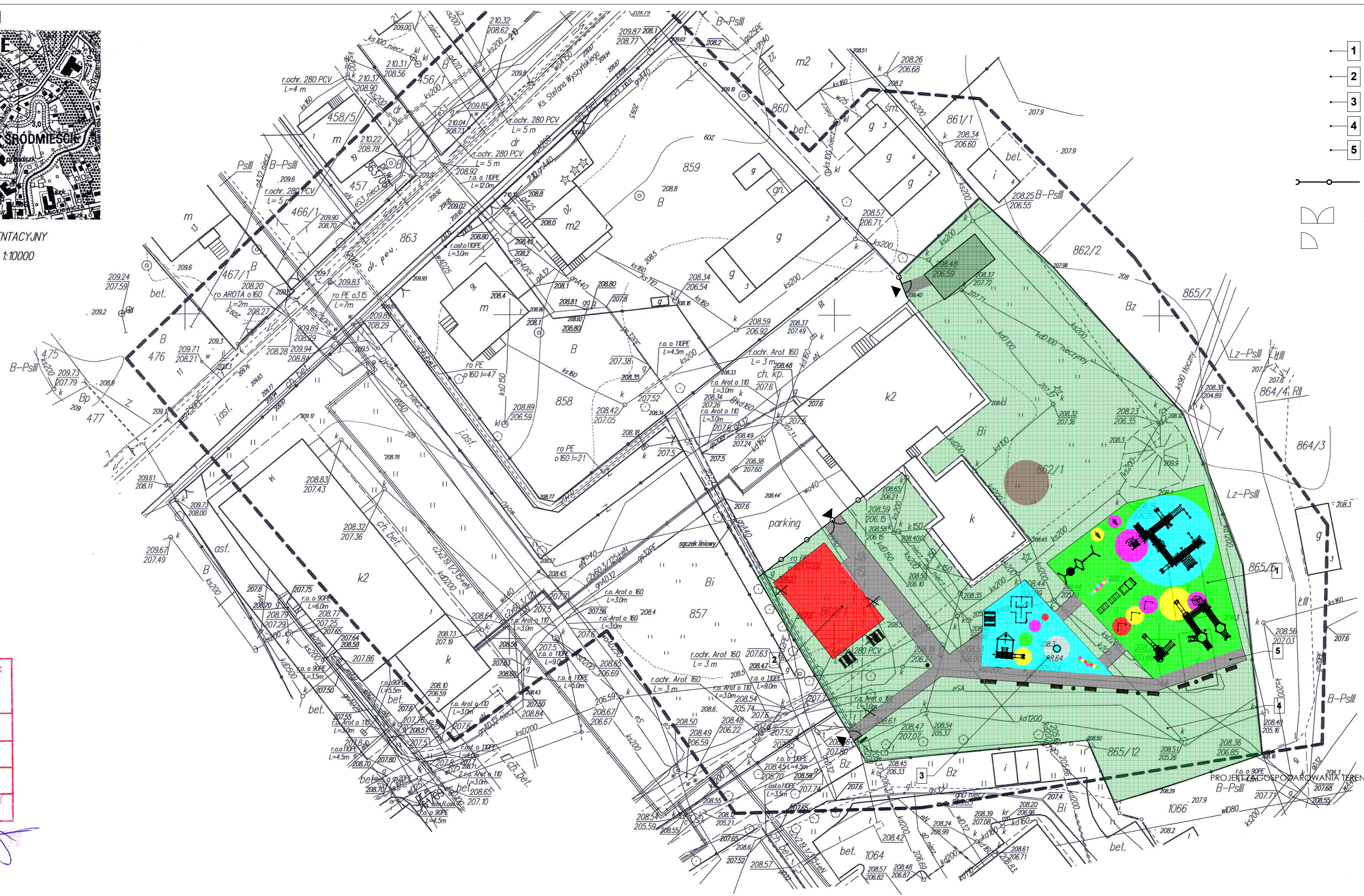
Wykonawca: GEODEZYJNO-KARTOGRAFICZNE "A. R. G. B. O." s.c.  
ul. K. K. Wielkiego 5, 23  
10-100 Ropczyce, tel. (+48) 76 179 99 18, 089



SZKIC ORIENTACYJNY  
SKALA 1:10000

STAROSTWO POWIATOWE  
W ROPCZYCACH  
ZESPÓŁ UZGADNIANIA DOKUMENTACJI PROJEKTOWEJ  
W ROPCZYCACH  
Sprawdzono z materiałami ZUJDP w Ropczyceci  
Wnieiono projektowane, uzgodnione lokalizacje  
i trasy urządzeń podziemnych aż do...  
Ropczyce dnia 9.04.2014r. NK-160.6640.376.2014  
Przewodniczący  
Dzennicy Uzgodnienia  
Informacji Projektowej  
Inż. Jan Osornik

Podkreślona się, że niniejszy dokument został opracowany w wyniku prac geodezyjnych i kartograficznych, których rezultaty zawiera opis techniczny wpisany do ewidencji i stanowiący podstawę do wyznaczenia granic nieruchomości.	
Organ odpowiedzialny za wydanie decyzji o pozwoleniu na budowę	STAROSTA ROPCZYCKO-SEDCZOWSKI P. ABAS, 2014, 789
Data wydania mapy	10 KWIE 2014
Imię, nazwisko i podpis osoby reprezentującej organ	INŻ. JAN OSORNIK



- 1 nawierzchnia bezpieczna, gr. 80mm pow. ok. 542,00m<sup>2</sup>
  - 2 nawierzchnia bezpieczna, gr. 12mm pow. ok. 150,00m<sup>2</sup>
  - 3 nawierzchnia bezpieczna, gr. 80mm pow. ok. 168,00m<sup>2</sup>
  - 4 zieleni pow. ok. 2720,44m<sup>2</sup>
  - 5 chodniki pow. ok. 267,70m<sup>2</sup>
- ogrodzenie panelowe w kolorze zielonym  
wys. min. 1,5m dł. ok. 21,8 mb  
furtka 3,0x1,5m (1,5m + 1,5m)  
furtka 1,5x1,5m

Jednostka projektowa:	PRACOWNIA PROJEKTYWNO-REALIZACYJNA
nazwa projektu:	BUDOWA PLACU ZABAW PRZY PRZEDSZKOLU PUBLICZNYM NR 1 W ROPCZYCACH
inwestor:	Gmina Ropczyce Księgo 1 39-100 Ropczyce
adres obiektu:	Ropczyce dąbka nr 862/1
tytuł rysunku:	
projektował:	mgr inż. Piotr KOŚCIAR ul. K. K. Wielkiego 5, 23 10-100 Ropczyce
opracował:	
sprawdził:	
branża:	architektura w proj.
skala:	1:500 w rys.

1:500

# MAPA DO CELÓW PROJEKTOWYCH

Układ poziomy: 2000

Układ wysokościowy: Kronsztadt 86

Miejscowość: Ropczyce

Jedn. ewid.: 181503\_4 Ropczyce

Obręb ewid.: 0001 Ropczyce

Sekcja: 7.125.26.18.12, 14

Skala 1:500

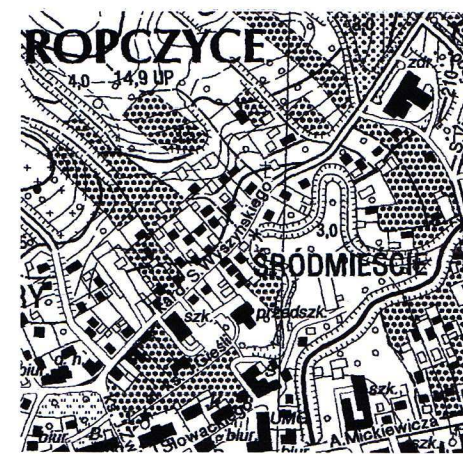
Nr rej. zgl.: WG-6640.376.2014

Niniejsza mapa została wykonana bez ustalenia obciążeń służebnościami gruntowymi ujawnionymi w księgach wieczystych.

Mapa aktualna na dzień: 14-03-2014r.  
w zakresie oznaczonym linią przerywaną.

Nie wykazuje się istnienia w terenie innych niż wykazanych na niniejszej mapie urządzeń podziemnych, które nie były zgłoszone do inwentaryzacji lub o których brak jest informacji w instytucjach branżowych.

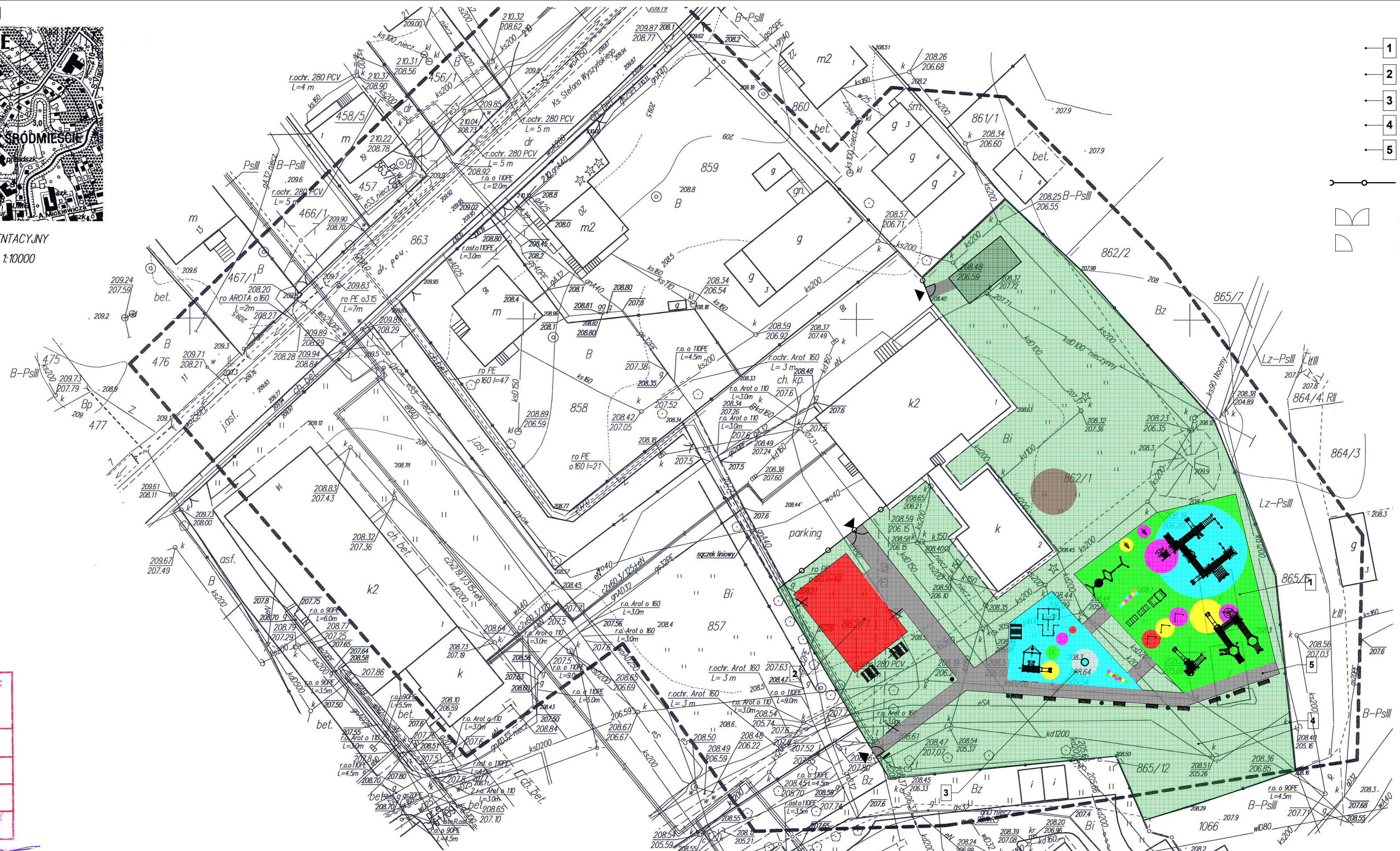
Wykonawca: GEODEZYJNO-KARTOGRAFICZNE "A. R. G. B. O." s.c.  
ul. K. K. Wielkiego 5, 23  
10-100 Ropczyce, tel. (+48) 76 179 99 18, 089



SZKIC ORIENTACYJNY  
SKALA 1:10000

STAROSTWO POWIATOWE  
W ROPCZYCACH  
ZESPÓŁ UZGADNIANIA DOKUMENTACJI PROJEKTOWEJ  
W ROPCZYCACH  
Sprawdzono z materiałami ZUJDP w Ropczyceci  
Wnieiono projektowane, uzgodnione lokalizacje  
i trasy urządzeń podziemnych aż do...  
Ropczyce dnia 9.04.2014r. NK-160.6640.376.2014  
Przewodniczący  
Dzennicy Uzgodnienia  
Informacji Projektowej  
Inż. Jan Osornik

Podkreślona się, że niniejszy dokument został opracowany w wyniku prac geodezyjnych i kartograficznych, których rezultaty zawiera opis techniczny wpisany do ewidencji i stanowiący podstawę do wyznaczenia granic nieruchomości.	
Organ odpowiedzialny za wydanie decyzji o pozwoleniu na budowę	STAROSTA ROPCZYCKO-SEDCZOWSKI P. ABAS, 2014, 789
Data wydania mapy	10 KWIE 2014
Imię, nazwisko i podpis osoby reprezentującej organ	INŻ. JAN OSORNIK



- 1 nawierzchnia bezpieczna, gr. 80mm pow. ok. 542,00m<sup>2</sup>
  - 2 nawierzchnia bezpieczna, gr. 12mm pow. ok. 150,00m<sup>2</sup>
  - 3 nawierzchnia bezpieczna, gr. 80mm pow. ok. 168,00m<sup>2</sup>
  - 4 zieleni pow. ok. 2720,44m<sup>2</sup>
  - 5 chodniki pow. ok. 267,70m<sup>2</sup>
- ogrodzenie panelowe w kolorze zielonym  
wys. min. 1,5m dł. ok. 21,8 mb  
furtka 3,0x1,5m (1,5m + 1,5m)  
furtka 1,5x1,5m

Jednostka projektowa:	PRACOWNIA PROJEKTYWNO-REALIZACYJNA
nazwa projektu:	BUDOWA PLACU ZABAW PRZY PRZEDSZKOLU PUBLICZNYM NR 1 W ROPCZYCACH
inwestor:	Gmina Ropczyce Księgo 1 39-100 Ropczyce
adres obiektu:	Ropczyce dąbka nr 862/1
tytuł rysunku:	
projektował:	mgr inż. Piotr KOŚCIAR ul. K. K. Wielkiego 5, 23 10-100 Ropczyce
opracował:	
sprawdził:	
branża:	architektura w proj.
skala:	1:500 w rys.

1:500